



5a – B) Žampach – Arboretum

Na ploše větší než 4 ha je vybudován v areálu zámku poznávací okruh Arboreta. Najdeme zde na 500 druhů a kultivarů dřevin. Státem chráněná kulturní památka je v péči Domova pod hradem Žampach. Dokonalý informační systém arboreta, které je celoročně přístupné veřejnosti, zavede návštěvníky i k dolnímu zámeckému parku s množstvím cenných dřevin.

GPS: 50°2'18.998"N, 16°25'54.776"E.

Dostupnost po silnici z Ústí nad Orlicí přes České Libchavy je 13 km.



MILAN MICHALSKI – LUDEK PETRAŠ

PŘÍRODNÍ ZAJÍMAVOSTI REGIONU ORLICKO – TŘEBOVSKO

DOPROVODNÁ BROŽURA K VIDEOFILMU



MINISTERSTVO ŠKOLSTVÍ,
MLÁDEŽE A TĚLOVÝCHOVY



OP Vzdělávání
pro konkurenceschopnost






Region
Orlicko-Třebovsko

INVESTICE DO ROZVOJE VZDĚLÁVÁNÍ

Registrační číslo projektu: CZ.1.07/1.1.28/01.0049

PŘÍRODNÍ ZAJÍMAVOSTI OBLASTI 5 – ŽAMPACH

Žampach, Dolní Dobrouč, Hnátnice, České Libchavy, Sopotnice



5a – A) Žampach – Lípa u pranýře

Z horního zámeckého parku Arboreta Žampach se pomocí vzdušného mostu dostaneme k vrchnostenskému pranýři z roku 1693 a k památnému stromu. Lípa malolistá má obvod kmene 350cm. Nedaleko stromu se nachází zastřešené odpočívadlo, z kterého je výhled do krajiny. GPS: 50°2'22.597"N, 16°25'47.178"E.

